

ФОРМА ПРОЕКТУ,
реалізація якого планується за рахунок
коштів Бюджету громадських ініціатив Вінницької міської об'єднаної
територіальної громади
у 2021 році

Ідентифікаційний номер проекту, дата реєстрації
(вписує уповноважений робочий орган, згідно з реєстром)

ВСІ ПУНКТИ Є ОБОВ'ЯЗКОВИМИ ДЛЯ ЗАПОВНЕННЯ!

1. Назва проекту (не більше 10 слів):

Реставрація скверу Панорама

2. Вид проекту (необхідне підкреслити і поставити знак „x”, який вказує розмір витрат):

великий малий

3. Категорія напрямку проекту

- | | |
|---|--|
| <input type="checkbox"/> Енергозбереження та екологія | <input type="checkbox"/> Культура, туризм |
| <input checked="" type="checkbox"/> Благоустрій локальних територій | <input type="checkbox"/> Інформаційні технології |
| <input type="checkbox"/> Соціальний захист | <input type="checkbox"/> Освіта |
| <input type="checkbox"/> Фізкультура та спорт | <input type="checkbox"/> Охорона здоров'я |
| <input type="checkbox"/> Транспорт та вело-інфраструктура | <input type="checkbox"/> Інше |

ВІННИЦЬКА МІСЬКА РАДА
ВІДДІЛ ЗВЕРНЕНЬ
(РЕЄСТРАЦІЯ ЗВЕРНЕНЬ ЮРИДИЧНИХ ТА ФІЗИЧНИХ ОСІБ)

Дата 15.06.2021
Індекс ХД-01-45039

3. Проект буде реалізовано на території населених пунктів, які входять до складу Вінницької міської об'єднаної територіальної громади (впишіть назву житлового масиву/мікрорайону):

Вінницька міська Рада, р-н вул.Миколи Оводова

Адреса (назва населеного пункту, № будинку та інше)

вул.М.Оводова, 1 – пляж Кумбари

4. Короткий опис проекту (не більше 50 слів)

Пропонується реставрація (від. латинського restavratio – відновлення) інфраструктури скверу Панорама – повернення до автентичного вигляду сходів, пішохідних доріжок, лавок та освітлення.

5. Опис проекту (основна мета проекту; проблема, на вирішення якої він спрямований; запропоновані рішення; пояснення, чому саме це завдання повинно бути реалізоване і яким чином його реалізація вплине на подальше життя мешканців. Опис проекту не повинен містити вказівки на суб'єкт, який може бути потенційним виконавцем проекту. Також обов'язково зазначити відповідність до Концепції інтегрованого розвитку м. Вінниці 2030.

Якщо проект носить капітальний характер, зазначається можливість користування результатами проекту особами з особливими потребами):

Реставрація (від. латинського *restavratio* – відновлення) скверу Панорама це:

- відновлення доступу містян до рекреаційної зони в центрі міста;
- відновлення освітлення в вечірній час;
- відновлення доступу до річки Південний Буг;
- відновлення безпеки та комфорту перебування в сквері в будь-який час;
- відновлення чистоти та порядку в даній місцині;
- відновлення історичного вигляду схилів;
- поєднання пішохідним маршрутом центральної історичної частини міста через київський міст з набережною лівого берегу Південного Бугу;

Це відповідає базовим принципам збереження міського простору Концепції інтегрованого розвитку м.Вінниці 2030 (КІРМ 2030) та принципам сталої міської мобільності.

Для реалізації проекту необхідно:

- на існуючих пішохідних зонах ремонт асфальтового, плиткового та гравійного покриття;
- ремонт існуючих сходів з використанням наявних матеріалів (85%) та заміною пошкоджених та втрачених елементів (15%) на ідентичні;
- відновлення ліхтарів освітлення на всіх пішохідних зонах скверу (понад 40 шт), а також реставрація існуючих 4-х опор та ліхтарів на сходах Артинова;
- ремонт існуючих та встановлення нових лавок та урн;
- організація пандусів в р-ні вул.Крутий спуск, біля сходів на вул. В.Чорновола та під київським мостом для зручності доступу до берега маломобільних груп населення;
- організація пандусів в нижній частині сходів Артинова;
- укріплення дренажної системи.

6. Обґрунтування бенефіціарів проекту (основні групи мешканців, які зможуть користуватися результатами проекту, яким чином забезпечується загальнодоступність проекту)

Бенефіціари проекту:

- 1) місцеві мешканці, з центральної частини міста, які фактично знаходяться на значній віддалі від «тихих» зон рекреації та в вечірній час обмежені зонами прогулянок вздовж освітлених тротуарів,
- 2) мешканці сусідніх кварталів вздовж вул.І.Богуна та вул.В.Чорновола, які здійснюють транзитний пішохідний рух через сквер Панорама,
- 3) туристи та відвідувачі центру міста з метою відпочинку та відвідування історичних пам'яток (сходи Артинова, монумент І.Богуна, тощо.),
- 4) користувачі «Набережної 12.7», як прохід з мосту до центру міста,
- 5) відвідувачі пляжної зони пляжу Кумбари,
- 6) учні прилеглих шкіл (проведення занять з образотворчого мистецтва, екскурсії, тощо.).

7. Інформація щодо очікуваних результатів в разі реалізації проекту:

Проект надасть можливість для безпечного доступу містян та туристів до рекреаційної зони в центрі міста, берегу річки Південний Буг та історичних пам'яток Вінниці в будь-який час, а також комфортного перебування в сквері. Якісно покращить рівень життя в центрі міста.

8. Орієнтовна вартість (кошторис) проекту (всі складові проекту та їх орієнтовна вартість). (Кошторис проекту, у разі необхідності, має містити орієнтовну вартість розробки проектно-кошторисної документації).

№ з/п	Найменування товарів (робіт, послуг)	Кількість, од.	Ціна за одиницю, грн.	Орієнтовна вартість, грн.
1.	Лавки (вартість разом із встановленням)	15	8000	120.000
2.	Дерев'яні покриття існуючих місць для сидіння 14 точок, м2	14	120	1680
3.	Ліхтарі освітлення	36	3000	108.000

4.	Кабель для ліхтарів (силовий трьохфазний броньований типу ВБШв 4х6), м	1000	75	75.000
5.	Проводка в ліхтарях 6 м/од, м	300	75	22.500
6.	Реставрація сходів в сквері, метри погонні	90	400	36.000
7.	Камінь для покриття сходів, куб	5	3650	18.250
8.	Ремонт асфальтного покриття, м2	100	300	30.000
9.	Насипний гравій, т	4	300	1200
10.	Плита гранітна для зон біля лавок, м2	64	460	29.440
11.	Земляні роботи (прокладання кабелю), м3	140	340 +190	74.200
12.	Монтаж опор ліхтарів освітлення	36		10000
13.	Укладання плитки, м2		200	12800
14.	Світильник LED 100 Вт зовнішній, шт.		1300	46800
15.	Лампа LED 100 Вт в плафон, шт.	4	1300	5200
16.	Інше: електричні контактери, коробка для проводки, підожка та ін.			10.000
17.	Встановлення екологічних світильників на сонячних панелях в пляжній частині	5	50000	250.000
18.	Пандуси дерев'яні, м2	100	550	55.000
19.	Камери відеоспостереження, шт	6	3500	21.000
20.	Оптична лінія, м	300	20	6000
21.	Медіаконвертери, шт	3	2700	8100
22.	WiFi роутери зовнішні, шт.	3	1200	3600
23.	Укріплення дренажної системи, м3	20	340	6800
24.	Камінь будовий для дренажу, тон	3	250	750
25.	Урна металева, шт.	10	1500	15.000
	Загальна вартість:			967.320

9. Список з підписами щонайменше 10 громадян України, які належать до Вінницької міської об'єднаної територіальної громади, які підтримують проект (окрім його автора), що додається. Кожна додаткова сторінка списку повинна мати таку ж форму, за винятком позначення наступної сторінки (необхідно додати оригінал списку у паперовій формі).

10. Контактні дані авторів проекту, які будуть загальнодоступні, у тому числі для авторів інших проектів, мешканців, представників ЗМІ, з метою обміну думками, інформацією, можливих узгоджень і т.д. (необхідне підкреслити):

а) висловлюю свою згоду на використання моєї електронної адреси belov@email.ua для зазначених вище цілей

Підпис особи, що дає згоду на використання своєї електронної адреси

б) не висловлюю згоди на використання моєї електронної адреси для зазначених вище цілей.

11. Дані про інформаційний ресурс, на якому буде здійснюватися обговорення проекту з громадськістю в соціальних мережах або на інших платформах в мережі Інтернет (за наявності). Спільнота «Urban - Про Місто»

<https://www.facebook.com/groups/149102772431629/405103236831580/>



12. Інші додатки (якщо необхідно):

- а) мапа з зазначеним місцем реалізації проекту, Додаток 1
- б) фотографії, які стосуються цього проекту, Додаток 2
- в) мапа розташування основних об'єктів скверу Панорама
(https://www.google.com/maps/d/viewer?mid=1Oqugx_EiH1-daSa_Hlhk5kmEtGYWaFsc&hl=ru&usp=sharing)


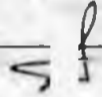


СТОРІНКУ НЕОБХІДНО РОЗДРУКУВАТИ НА ОКРЕМОМУ АРКУШІ

13. Автор проекту, його контактні дані та дані уповноважених осіб (дані необхідно вписати чітко і зрозуміло).

Висловлюю свою згоду на обробку моїх персональних даних в Базі персональних даних Вінницької міської ради та її виконавчих органів, відповідно до вимог Закону України "Про захист персональних даних" від 01.06.2010 року №2297-VI. Забороняю надавати інформацію третім особами без моєї згоди.

Доступ до цієї інформації матимуть лише представники Вінницької міської ради:

Прізвище, ім'я, по батькові*	Контактні дані	Підпис
Белов Володимир Сергійович	Поштова адреса: <u>21018, м.Вінниця,</u> <u>вул...</u>	
	e-mail: belov@email.ua	
	№ тел.	
	Серія, № паспорту	A
<i>Контактна особа, яка уповноважена представляти проект, у разі відсутності автора (без довіреності)</i>		
Прізвище, ім'я, по батькові	Контактні дані	Підпис
Белов Антон Сергійович	e-mail: - @gmail.com	
	№ тел.: (

* Автор надає додаткову інформацію (за бажанням):

Ст.: чол. жін.

Вік: 16-20 21-31 31-40 41-50 51-60 понад 60

Рід занять: Студент Працюю Безробітний Пенсіонер Підприємець

Участь в конкурсі: 1 раз 2 рази 3 і більше

Про конкурс дізнався: Сайт конкурсу (міської ради) Соціальні мережі

Рекламні плакати Засоби масової інформації Друзі, знайомі

Список мешканців, які підтримують цей проект, що реалізовуватиметься за рахунок коштів Бюджету громадських ініціатив Вінницької міської об'єднаної територіальної громади у 2021 році (окрім авторів проекту)

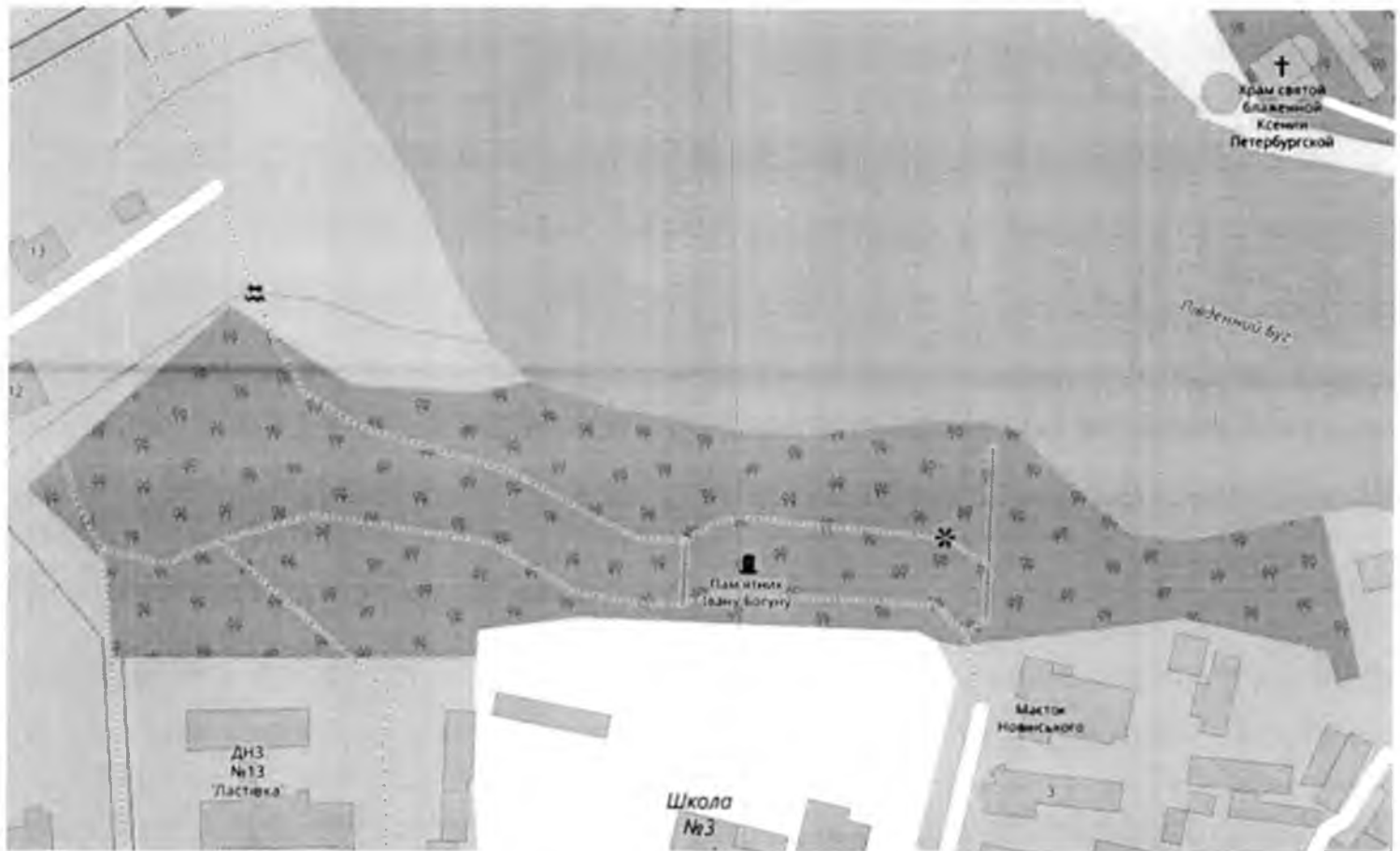
Назва проекту Реставрація скверу Панорама

Ставлячи підпис в даному списку, висловлюю свою згоду на обробку моїх персональних даних в Базі персональних даних Вінницької міської ради та її виконавчих органів, відповідно до вимог Закону України "Про захист персональних даних" від 01.06.2010 року №2297-VI. Забороняю надавати інформацію третім особам без моєї згоди.

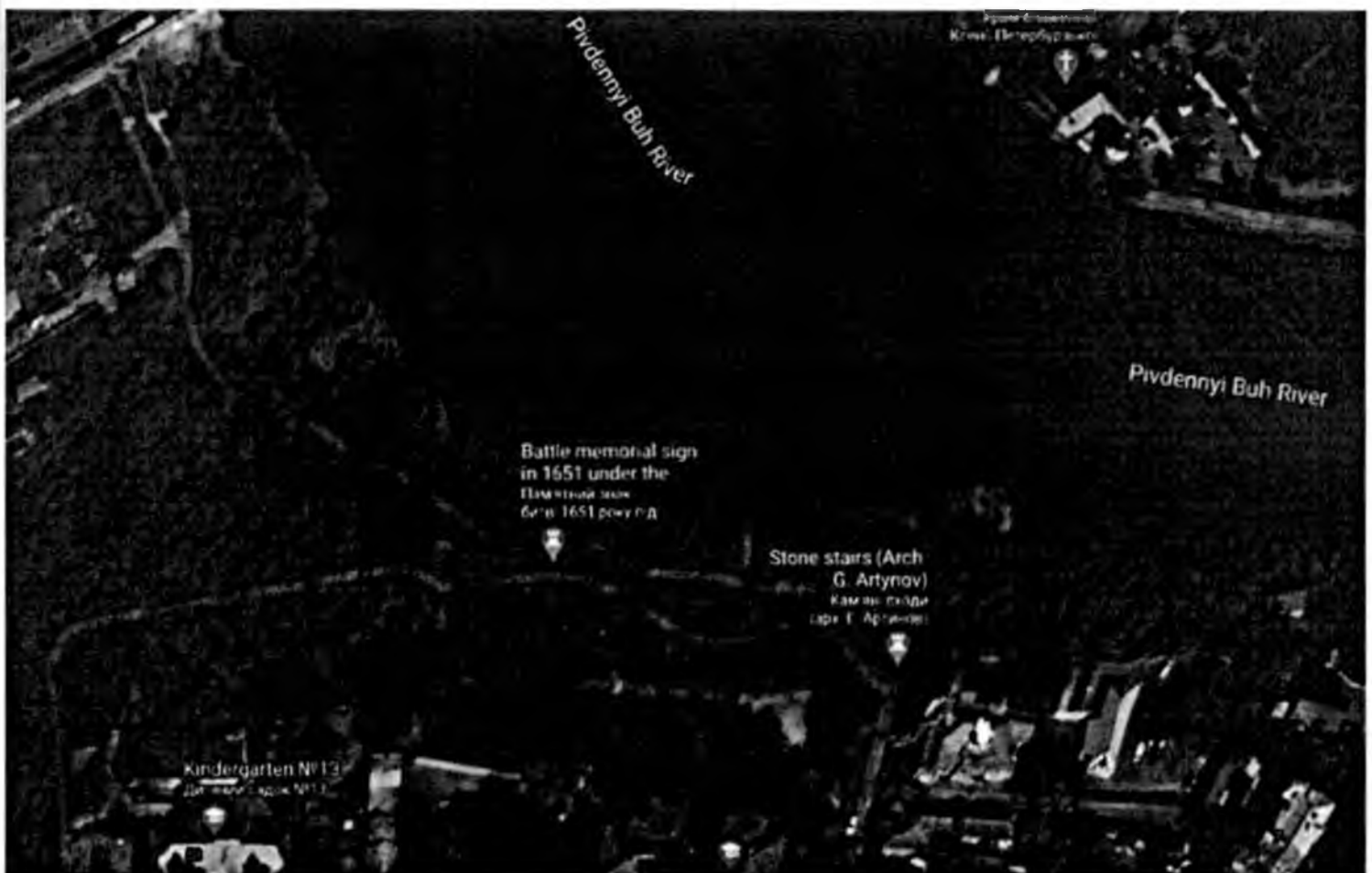
Доступ до цієї інформації матимуть лише представники Вінницької міської ради:

№ п/п	Ім'я та Прізвище	Адреса проживання	Серія та № паспорту	Підпис
1	Гайна Рувинівна Айзенберг	21018, м. Вінниця, вул. Ки. Коріатовичів, 106, кв. 12	АВ №434778	
2	Медведь Олександр Володимирович	21018, м. Вінниця, вул. Пирогова, 9, кв. 41	АВ №206517	
3	Гадомський Володимир Антонович	21038, м. Вінниця, вул. Князів Коріатовичів, 106/20	АА №88503	
4	Гадомська Тетяна Анатоліївна	21018, м. Вінниця, вул. Ки. Коріатовичів, 8.106, кв. 20	АА №496348	
5	Гадомський Владислав Володимирович	21018, м. Вінниця, вул. Ки. Коріатовичів, 8.106, кв. 20	АВ №947323	
6	Максименко Людмила Вікторівна	21018, м. Вінниця, вул. Ки. Коріатовичів, 8.106, кв. 22	АВ №351939	
7	Краснов Микола Миколайович	21018, м. Вінниця, вул. Ки. Коріатовичів, 8.106, кв. 21	АА №984900	
8	Круцова Анастасія Олександрівна	21021, м. Вінниця, вул. Т. Юності, 5.31 кв. 8	АВ №729588	
9	Волпецька Аліна Віталіївна	21036, м. Вінниця, вул. Константиновичів, 3	АВ №486786	
10	Погодіна Анна Василівна	21021, м. Вінниця, вул. 600 років, 50 кв. 107	АВ №139704	

Додаток 1 Мана скверу Панорама

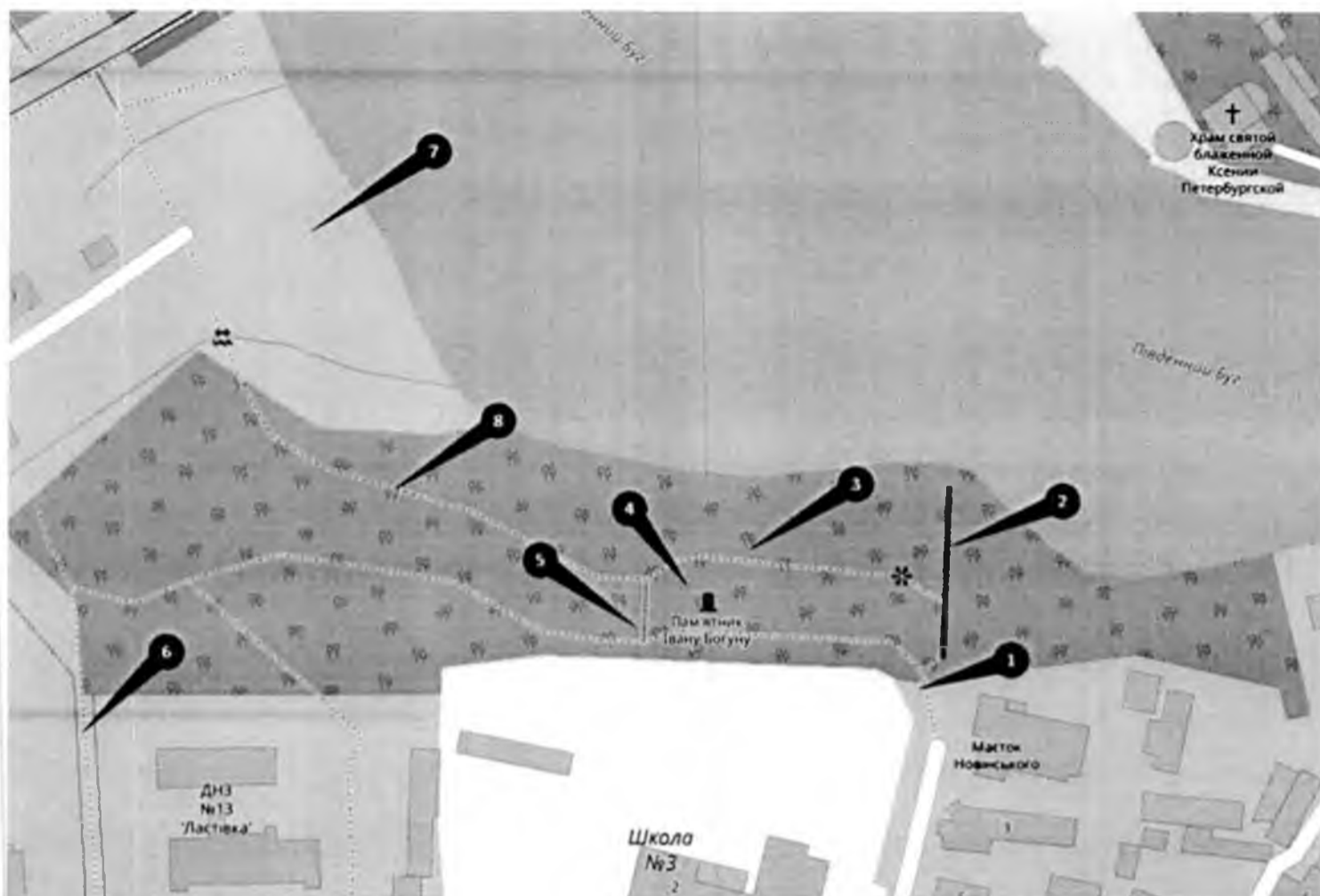


Схематичне розташування скверу Панорама



Супутникова фотографія скверу Панорама


Додаток 2 Основні точки активності скверу Панорама



1. Вхідна група з боку вул. Миколи Оводова, 1



2. Сходи Григорія Артинова



3. Середній ярус з лавками й оглядовим майданчиком



Доцільне гравійне покриття для ефективної інфільтрації ґрунтових та дощових вод, встановлення сучасних зручних лавок та облаштування твердого покриття з гранітних плит для зон біля лавок.

4. Пам'ятник Івану Богуну




5. Сходи, основний транзитний шлях через сквер Панорама



Фактичний стан на 2020 рік. Потребують негайного відновлення.

6. Вхід з боку вул.Магістрацька



Фактичний стан на 2020 рік. Необхідне облаштування дренажу та відновлення покриття проходу.

7. Пляжна частина, рекреація й транзитний шлях



8. Середній ярус, прохід до пляжної зони й київського мосту

