

ФОРМА ПРОЕКТУ,
реалізація якого планується за рахунок
коштів Бюджету громадських ініціатив Вінницької міської об'єднаної
територіальної громади
у 2021 році

Ідентифікаційний номер проекту, дата реєстрації <i>(вписує уповноважений робочий орган, згідно з реєстром)</i>	
---	--

ВСІ ПУНКТИ Є ОБОВ'ЯЗКОВИМИ ДЛЯ ЗАПОВНЕННЯ!

1. Назва проекту (не більше 10 слів):

Капітальний ремонт та реконструкція футбольного поля

2. Вид проекту (необхідне підкреслити і поставити знак „x”, який вказує розмір витрат):

великий малий

3. Категорія напрямку проекту

- | | |
|---|--|
| <input checked="" type="checkbox"/> Енергозбереження та екологія | <input checked="" type="checkbox"/> Культура, туризм |
| <input checked="" type="checkbox"/> Благоустрій локальних територій | <input type="checkbox"/> Інформаційні технології |
| <input type="checkbox"/> Соціальний захист | <input checked="" type="checkbox"/> Освіта |
| <input checked="" type="checkbox"/> Фізкультура та спорт | <input type="checkbox"/> Охорона здоров'я |
| <input type="checkbox"/> Транспорт та вело-інфраструктура | <input type="checkbox"/> Інше |

3. Проект буде реалізовано на території населених пунктів, які входять до складу Вінницької міської об'єднаної територіальної громади (впишіть назву житлового масиву/мікрорайону):

м-р Замостя

Адреса (назва населеного пункту, № будинку та інше)

Вул. Шмідта 34,36 та Короленка 33 і 35

4. Короткий опис проекту (не більше 50 слів)

Капітальна реконструкція загальнодоступного майданчика для гри у футбол. Яке користується великою популярністю серед мешканців, проте морально застаріло. Проект передбачає штучне покриття з розміткою, футбольні ворота, огорожу, освітлення.

5. Опис проекту (основна мета проекту; проблема, на вирішення якої він спрямований; запропоновані рішення; пояснення, чому саме це завдання повинно бути реалізоване і яким чином його реалізація вплине на подальше життя мешканців. Опис проекту не повинен містити вказівки на суб'єкт, який може бути потенційним виконавцем проекту. Також обов'язково зазначити відповідність до Концепції інтегрованого розвитку м. Вінниці 2030. Якщо проект носить капітальний характер, зазначасться можливість користування результатами проекту особами з особливими потребами):

РЕЄСТРАЦІЯ ВІДПОВІДНОСТІ ІНІЦІАТИВ
Дата 12.06.2020
Індекс 11-01-43948

Метою проекту є розвиток спорту, популяризація здорового способу життя, створення комфортних умов для активного та здорового відпочинку, забезпечення дозвілля мешканців, налагодження соціо-комунікативних зв'язків, створення майданчику для проектів соціальної дії, впорядкування території та розвиток інфраструктури мікрорайону Замостя.

На сьогоднішній день актуальним питанням є розвиток інфраструктури для забезпечення проведення активного дозвілля. Адже відпочинок на свіжому повітрі з певним фізичним навантаженням найкраща альтернатива змінити «сидячу» малорухливу роботу, а також «відірвати» молодь від гаджетів. Саме й відсутність належної інфраструктури і є причиною занурення у віртуальне життя. А це псування зору, певна розумова деградація, порушення серцево-судинної, м'язової та опорно-рухової систем.

Замостя розвивається і розширюється. Та на жаль, мешканці, які проживають на околиці, не мають змоги грати в улюблені спортивні ігри поблизу. Найближчий спортивний майданчик, з покриттям та необхідним забезпеченням знаходиться біля школи. Але пограти там не так просто: під час уроків - проходить фізкультура, а увечері - ціла черга бажаючих пограти: починаючи від малих, закінчуючи дорослими. Не рідко доводилось спостерігати картину, як хлопці проходять майже кілометр від дому і лізуть через огорожу на поле, що біля школи №9 чи № 32, щоб пограти в м'яча поки воно вільне.

Тому мешканці змушені грати на непризначеній для ігор з м'ячем ділянці, з напівзруйнованими ворітьми... А в теплу пору року під час гри піднімається така пилюка, що до кінця доби тільки осідає. Цим дихають і гравці, і батьки з малюками, які гуляють поблизу. А що робити, якщо іншого виходу немає.

Тому, головною метою даного проекту є створення можливості для активного відпочинку, а також залучення більшості жителів мікрорайону Замостя та сусідніх мікрорайонів до проведення дозвілля з максимальною користю для здоров'я, шляхом влаштування майданчика для гри у футбол у мікрорайоні Замостя, який у підсумку стане одним із об'єктів покращення соціального комфорту громади.

Завдання проекту полягає в тому щоб, створити комфортне і загальнодоступне місце, де більшість відпочиваючих могли б проводити свій відпочинок активно і з користю, насамперед для здоров'я; залучити жителів мікрорайону Замостя до активних занять спортом, а не просто відпочинком сидячи на лавочках, як у дома на дивані; використовувати зелені зони міста для соціально-культурних заходів. До того ж це також допоможе ще більше об'єднати і згуртувати жителів мікрорайону шляхом проведення між дворових змагань та сімейних дружніх турнірів.

Варто зазначити що створення футбольного поля відповідає таким напрямкам стратегії розвитку міста «Вінниця 2020», як «Місто молодих» і «Здорове місто». Популяризує здоровий спосіб життя шляхом участі населення у спортивних та оздоровчих заходах.

6. Обґрунтування бенефіціарів проекту (основні групи мешканців, які зможуть користуватися результатами проекту, яким чином забезпечується загальнодоступність проекту)

Бенефіціарами проекту є всі мешканці мікрорайону Замостя та сусідніх мікрорайонів (школярі, студенти, робітники а також люди похилого віку, тобто усі ті хто бажає активно займатися спортом та з користю проводити свій відпочинок), а також гості міста.

7. Інформація щодо очікуваних результатів в разі реалізації проекту:

Усі мешканці мікрорайону та гості міста зможуть активно та з користю проводити дозвілля на свіжому повітрі, недалеко від своїх домівок. Облаштування футбольно-баскетбольного поля сприятиме розвитку та популяризації спорту, формуванню здорового способу життя мешканців, їх згуртуванню та покращенню інфраструктури мікрорайону Замостя

8. Орієнтовна вартість (кошторис) проекту (всі складові проекту та їх орієнтовна вартість). (Кошторис проекту, у разі необхідності, має містити орієнтовну вартість розробки проектно-кошторисної документації).

№ з/п	Найменування товарів (робіт, послуг)	Кількість, од.	Ціна за одиницю, грн.	Орієнтовна вартість, грн.
1.	Основа для спортивного майданчика (розробка ґрунту екскаватором з вивезенням і утилізацією, укладка мембрани, щебінь з доставкою, робота по облаштуванню основи з пошаровим ущільненням, бордюр з монтажем)			250 000
2.	Встановлення гумового покриття для баскетбольних майданчиків, розмітка			420 000
3.	інвентар (баскетбольні щити, кільця, сітки, глядацька трибуна (по 2 шт), 4 м'ячі)			100 000
4.	Облаштування огорожі			50 000
5.	Встановлення ліхтарів (2 шт)			30 000
6.	Встановлення лавок (4 шт)			24 000
7.	Встановлення смітників (2 шт)			8 000
	Загальна вартість:			882000

9. Список з підписами щонайменше 600 громадян України, які належать до Вінницької міської об'єднаної територіальної громади, які підтримують проект (окрім його автора), що додається. Кожна додаткова сторінка списку повинна мати таку ж форму, за винятком позначення наступної сторінки (необхідно додати оригінал списку у паперовій формі).

10. Контактні дані авторів проекту, які будуть загальнодоступні, у тому числі для авторів інших проектів, мешканців, представників ЗМІ, з метою обміну думками, інформацією, можливих узгоджень і т.д. (необхідне підкреслити):

а) висловлюю свою згоду на використання моєї електронної адреси (.....)@ukr.net для зазначених вище цілей

Підпис особи, що дає згоду на використання своєї електронної адреси

б) не висловлюю згоди на використання моєї електронної адреси для зазначених вище цілей.

11. Дані про інформаційний ресурс, на якому буде здійснюватися обговорення проекту з громадськістю в соціальних мережах або на інших платформах в мережі Інтернет (за наявності).

12. Інші додатки (якщо необхідно):

а) фотографія/ї, які стосуються цього проекту,

б) мапа з зазначеним місцем реалізації проекту,

в) інші матеріали, суттєві для заявника проекту (креслення, схеми тощо)



.....

СТОРІНКУ НЕОБХІДНО РОЗДРУКУВАТИ НА ОКРЕМОМУ АРКУШІ

13. Автор проекту, його контактні дані та дані уповноважених осіб (дані необхідно вписати чітко і зрозуміло).

Висловлюю свою згоду на обробку моїх персональних даних в Базі персональних даних Вінницької міської ради та її виконавчих органів, відповідно до вимог Закону України "Про захист персональних даних" від 01.06.2010 року №2297-VI. Забороняю надавати інформацію третім особам без моєї згоди.

Доступ до цієї інформації матимуть лише представники Вінницької міської ради:

Прізвище, ім'я, по батькові*	Контактні дані	Підпис
Майструк Олександр Олександрович	Поштова адреса: _____	
	e-mail: _____@ukr.net	
	№ тел. _____	
	Серія, № паспорту _____	
<i>Контактна особа, яка уповноважена представляти проект, у разі відсутності автора (без довіреності)</i>		
Прізвище, ім'я, по батькові	Контактні дані	Підпис
Голуб Регіна Вікторівна	e-mail: _____@gmail.com	
	№ тел.: (_____) _____	

* Автор надає додаткову інформацію (за бажанням):

Ст.: чол. жін.

Вік: 16-20 21-31 31-40 41-50 51-60 понад 60

Рід занять: Студент Працюю Безробітний Пенсіонер Підприємець

Участь в конкурсі: 1 раз 2 рази 3 і більше

Про конкурс дізнався: Сайт конкурсу (міської ради) Соціальні мережі

Рекламні плакати Засоби масової інформації Друзі, знайомі

Список мешканців, які підтримують цей проект, що реалізовуватиметься за рахунок коштів Бюджету громадських ініціатив Вінницької міської об'єднаної територіальної громади у 2021 році (окрім авторів проекту)

Назва проекту: Капітальний ремонт та реконструкція с/г. об'єкту

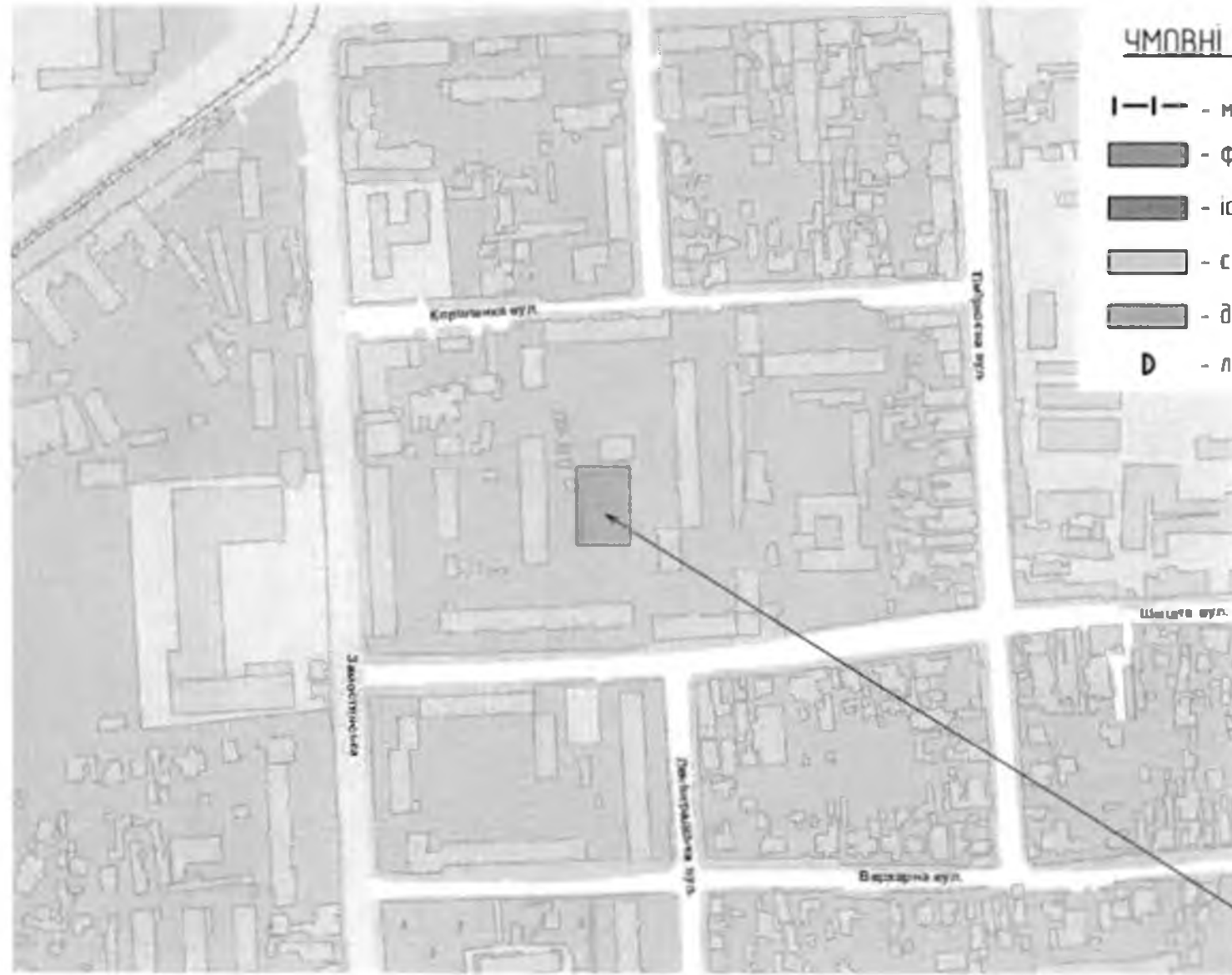
Ставлячи підпис в даному списку, висловлюю свою згоду на обробку моїх персональних даних в Базі персональних даних Вінницької міської ради та її виконавчих органів, відповідно до вимог Закону України "Про захист персональних даних" від 01.06.2010 року №2297-VI. Забороняю надавати інформацію третім особам без моєї згоди.

Доступ до цієї інформації матимуть лише представники Вінницької міської ради:

№ п/п	Ім'я та Прізвище	Адреса проживання	Серія та № паспорту	Підпис
1	Пішечука Любов	м. Вінниця (індекс), насел. пункт, вул. Корняківська 35 кв. 13	AA 396539	<i>[підпис]</i>
2	Кішарський Сергій	м. Вінниця (індекс), вул. Корняківська 35 кв. 13	AA 695773	<i>[підпис]</i>
3	Дзигаленко Олена	м. Вінниця (індекс) 21001 м. Вінниця вул. Корняківська 35 кв. 105	AA 469352	<i>[підпис]</i>
4	Літа Ірина	м. Вінниця (індекс), 21001 м. Вінниця вул. Корняківська 35 кв. 101	004288693	<i>[підпис]</i>
5	Шевченко Ніна	м. Вінниця (індекс), вул. Корняківська 35 кв. 96	AA 611921	<i>[підпис]</i>
6	Лобренчук Є. Ю	м. Вінниця (індекс), 21001 м. Вінниця вул. Корняківська 35 кв. 93	AB 954066	<i>[підпис]</i>
7	Лобренчук М. Є	м. Вінниця (індекс), 21001 м. Вінниця вул. Корняківська 35 кв. 93	AB 5179	<i>[підпис]</i>
8	Гавришук Тамара	м. Вінниця (індекс), вул. Корняківська 35 кв. 90	AB 003981	<i>[підпис]</i>
9	Мешпорук Сергій	м. Вінниця (індекс), м. Вінниця вул. Корняківська 35 кв. 90	003394824	<i>[підпис]</i>
10	Кочид Вадим	м. Вінниця (індекс), м. Вінниця вул. Корняківська 35 кв. 90	CT 93723	<i>[підпис]</i>

[номер сторінки списку]

СИТУАЦІЙНА СХЕМА М1:2000



ЧМОВНІ ПОЗНАЧЕННЯ

- — - межа проектування
- - футбольне поле (міні-футбол)
- - існуючі будівлі
- - спортивний майданчик (існ)
- - доріжки (існ)
- D - ліхтарі

Місце розташування об'єкта проектування

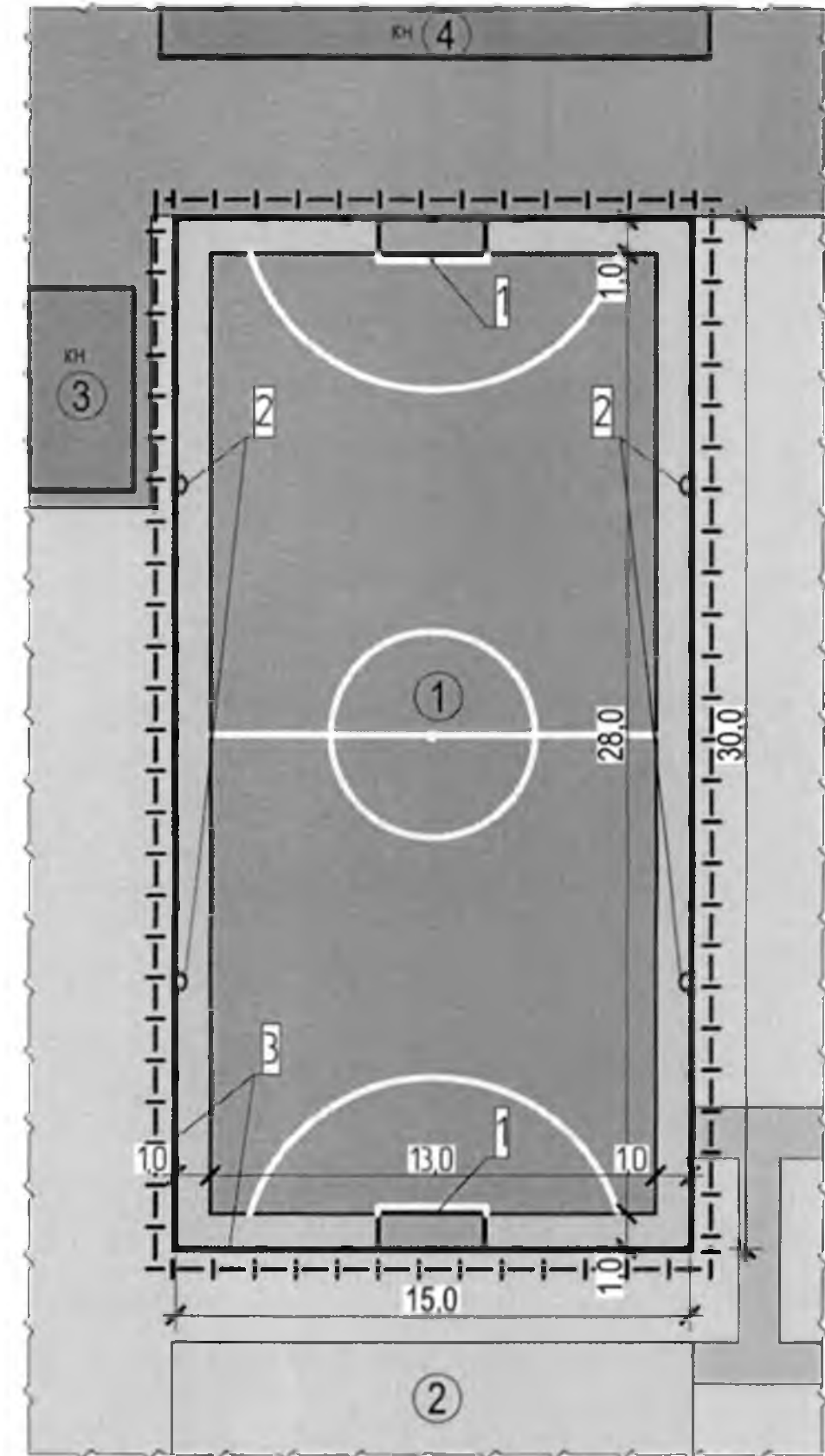
Техніко-економічні показники

№	Найменування	од. виміру	Кількість
1	Площа проектування	м ²	450,0
2	Покриття футбольного поля	м ²	450,0
3	Ворота для футболу (розмір 3,2 x 2,0(н) м)	шт	2
4	Ліхтар	шт	4
5	Огорожа 1 _{шт} -90м (розмір секції 2,5 x 3,0(н) м)	шт	36
6	Сітка (для ловлі м'ячів)	м ²	90,0

Експлікація будівель і споруд


№	Найменування	Поверховість	Площа забудови, м ²	Примітка
1	Поле (міні футбол)	-	450,0	проект
2	Спортивний майданчик	-	-	існуюч
3	Існуючий гараж	1	-	існуюч
4	Існуюча будівля	2	-	існуюч


ГЕНЕРАЛЬНИЙ ПЛАН М1:200




Земельний інвентар
Підпис і дата
Інв. № ориєнт


Проектна пропозиція влаштування футбольного поля (міні футбол)					
Змін	Кільк.	Аркуш	№ док.	Підпис	Дата
Виконав					
Футбольне поле (міні футбол)					
Генеральний план М1200					
Стадія					
Аркуш					
Архив					















Загальні рекомендації щодо підготовки основи:



5 см, спланувати й утрамбувати 2-3 рази з проміжним поливом водою.

7. Утрамбувати третій шар віброплитою з масою не менше ніж 100 кг.

1. Викопати котлован глибиною 30 см.

2. На дно котловану насипати річковий пісок висотою – 10см.

3. Першим шаром насипати щебінь фракції 20-40 мм висотою 10 см.

4. Другий шар – щебінь фракції 5-20 мм висотою – 5-7 см.

5. Перший та другий шар необхідно утрамбувати до щільності не менш ніж 95% — 7-тонним дорожнім катком.

6. Третій шар – гран-відсів фракції 0-5 мм висотою –